

# #100minutenZukunft

>> Idee und Konzept



Aha! So is des.  
Jetzt kenn' i mi aus.  
Do kennt' ma jo  
**\*Idee einfügen\*** ...

globale Perspektive  
internationale  
Expert\*innen

nationale bis lokale Perspektive  
Österreichische und regionale  
Expert\*innen

individuelle  
Perspektive  
Jede\*r ist Expert\*in!

# #100 minuten Zukunft

>> Mobilität 2050



Austrian  
Chapter



Thema 1  
Umbruch



Thema 2  
Produktion



Thema 3  
Klima

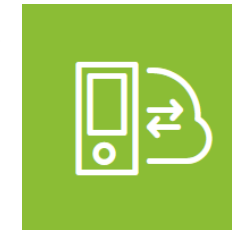


>> Mobilität 2050

Thema 5  
Konsum



Thema 4  
Digitalisierung



Mit Unterstützung von Bund, Land und Europäischer Union

**UMWELTFONDS**

Fonds zur Förderung einer nachhaltigen Entwicklung  
der Region rund um den Flughafen Wien

 Bundesministerium  
Landwirtschaft, Regionen  
und Tourismus

  
**LE 14-20**  
Entwicklung für den Ländlichen Raum



Europäischer  
Landwirtschaftsfonds für  
die Entwicklung des  
ländlichen Raums:  
Hier investiert Europa in  
die ländlichen Gebiete.



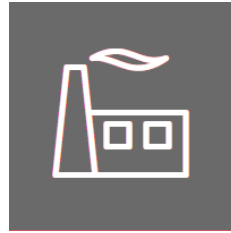
# #100 minuten Zukunft

>> *Mobilität 2050*

Thema 1  
Umbruch



Thema 2  
Produktion



Thema 3  
Klima



Thema 4  
Digitalisierung



Thema 5  
Konsum



>> **Mobilität 2050**

# #100 minuten Zukunft

>> *Mobilität 2050*

Thema 5  
Konsum



## >> Mobilität 2050

Welchen Konsum wollen wir?  
Wie kann regionales Einkaufs-  
Bewusstsein verankert  
werden? Ist das überhaupt  
realistisch?

# #100 minuten Zukunft

>> *Mobilität 2050*

>> Agenda



globaler Impuls  
Sigrid Stagl  
30 min.

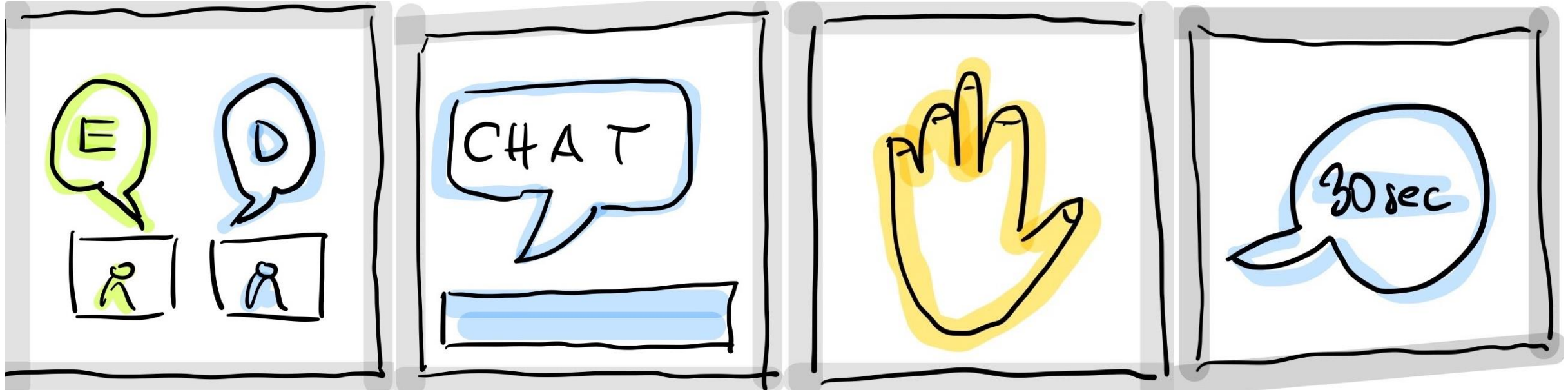
regionale Impulse  
Margit Kitzweger-Gall, Simon Pories  
je 10 min.

Dialogrunde  
Teilnehmer\*innen

# #100 minuten Zukunft

>> Mobilität 2050

>> Spielregeln

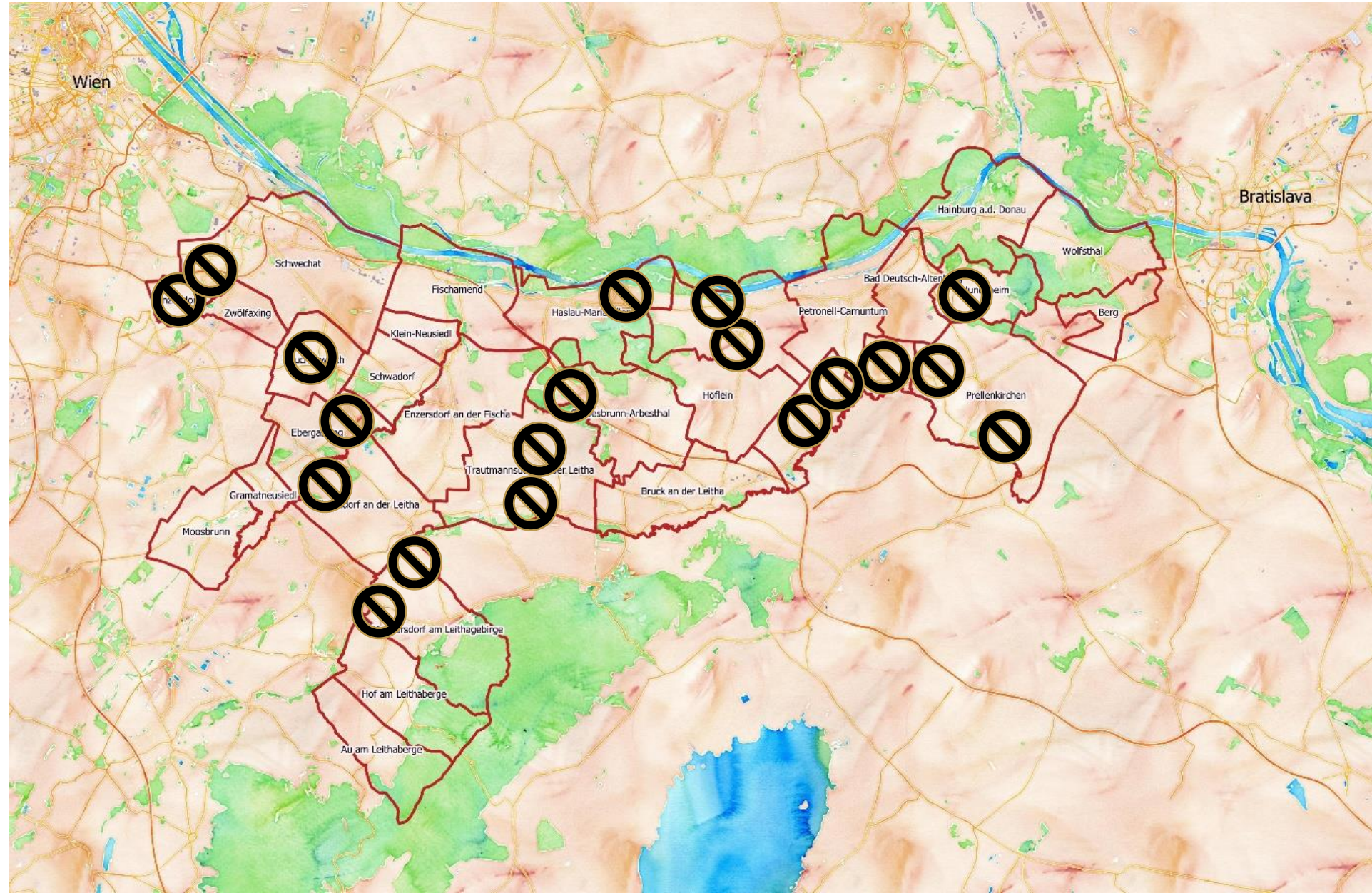


# #100 minuten Zukunft

>> Mobilität 2050

30 Gemeinden  
51 Ortschaften  
19 davon ohne  
Nahversorger

>> 3 Zahlen aus der Region



Karte: Systemanalyse  
Rösslerland Carnuntum 2019,  
Projekt RLC2040

# #100 minuten Zukunft

>> Mobilität 2050

30 Gemeinden

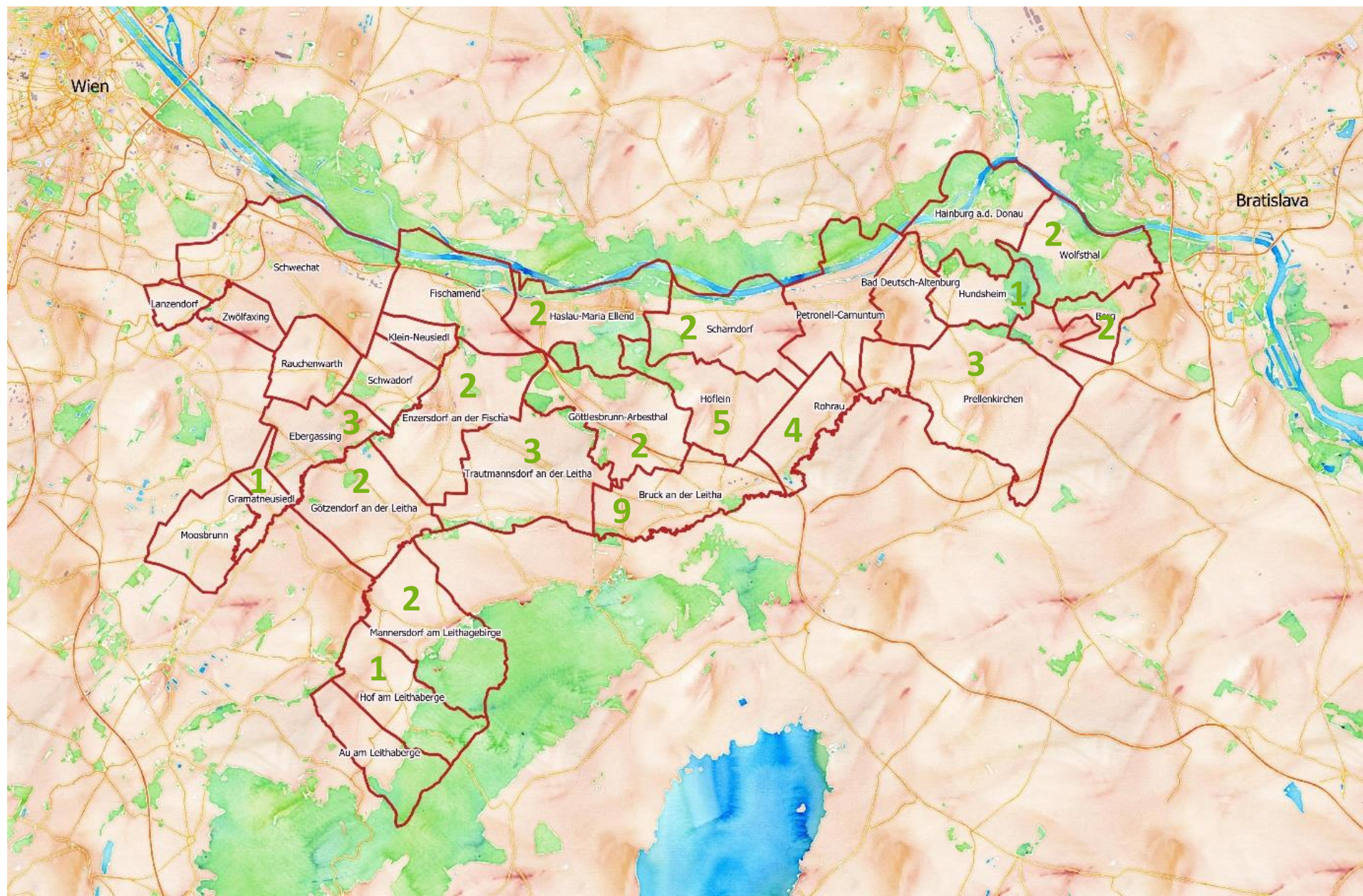
51 Ortschaften

45 Direktvermarkter



Quelle:  
kost-bares.at  
Karte: Systemanalyse  
Römerland Carnuntum 2019,  
Projekt RLC2040

>> 3 Zahlen aus der Region





# #100 minuten Zukunft

>> Mobilität 2050

30 Gemeinden

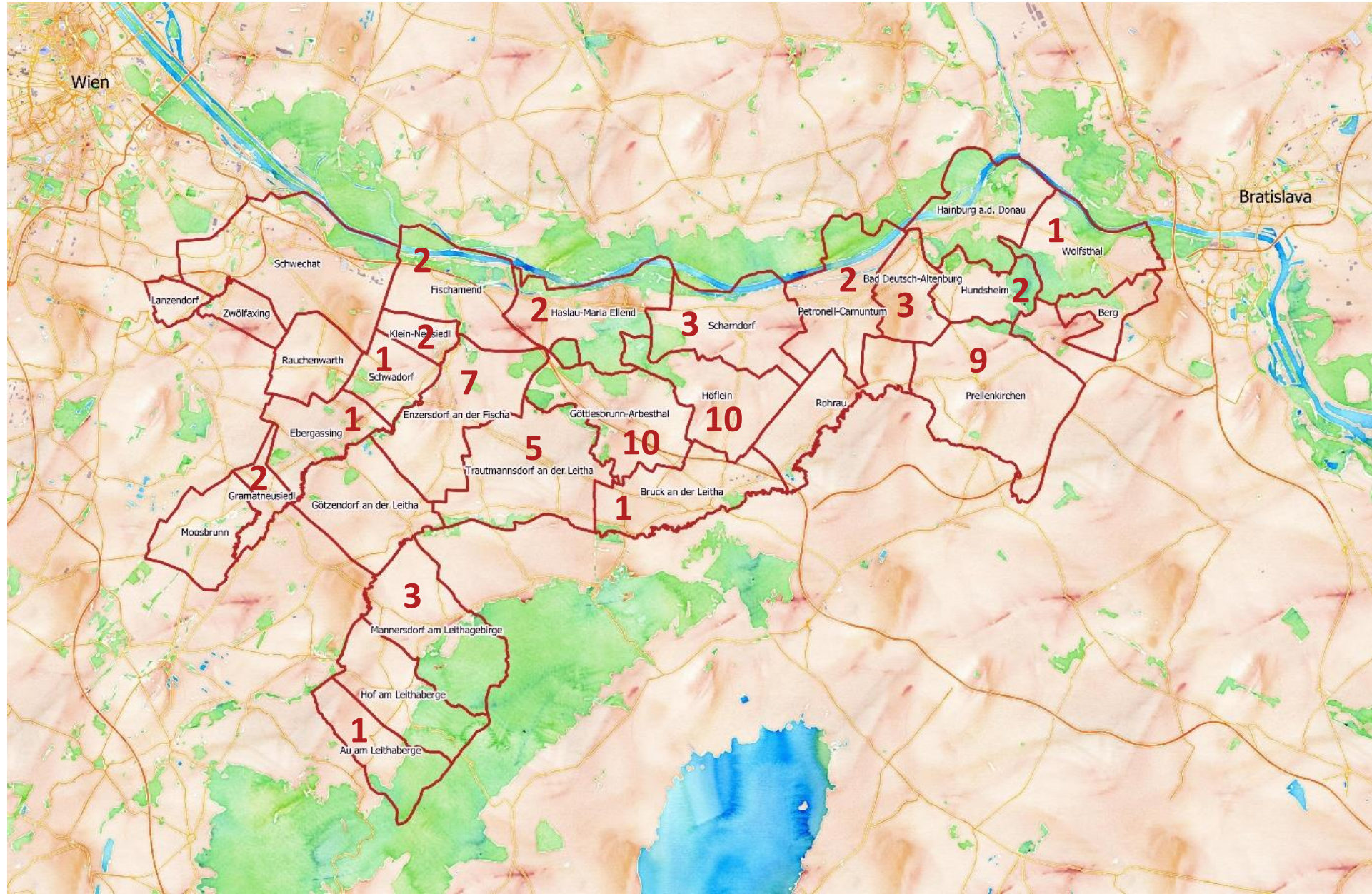
51 Ortschaften

66 Heurigenbetriebe



Quelle:  
RegionsApp  
Karte: Systemanalyse  
Römerland Carnuntum 2019,  
Projekt RLC2040

>> 3 Zahlen aus der Region



# #100 minuten Zukunft

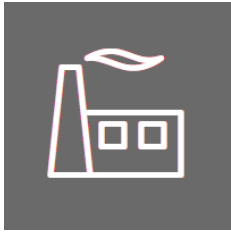
>> *Mobilität 2050*

>> „Viele Wege führen in die Zukunft.“

Thema 1  
Umbruch



Thema 2  
Produktion



Thema 3  
Klima

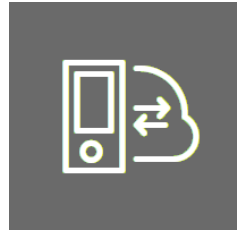


>> **Mobilität 2050**  
100minutenzukunft.at

Thema 5  
Konsum



Thema 4  
Digitalisierung



# Danke!

Mit Unterstützung von Bund, Land und Europäischer Union

**UMWELTFONDS**

Fonds zur Förderung einer nachhaltigen Entwicklung der Region rund um den Flughafen Wien

 Bundesministerium  
Landwirtschaft, Regionen  
und Tourismus

 **LE 14-20**  
Entwicklung für den Ländlichen Raum



Europäischer  
Landwirtschaftsfonds für  
die Entwicklung des  
ländlichen Raums:  
Hier investiert Europa in  
die ländlichen Gebiete.

